

BOLETIM MENSAL INFORMATIVO DE ÓBITOS NO TRÂNSITO

EDIÇÃO
FEVEREIRO 2024

Destaques positivos

-29%

óbitos nas vias urbanas de janeiro a fevereiro de 2024, comparado com o mesmo período de 2023.



-33%

óbitos de ocupantes de demais veículos nas vias urbanas no período de janeiro a fevereiro de 2024, comparado com o mesmo período de 2023.



-63%

óbitos de motociclistas nas vias urbanas no período de janeiro a fevereiro de 2024, comparado com o mesmo período de 2023.



Destaques negativos

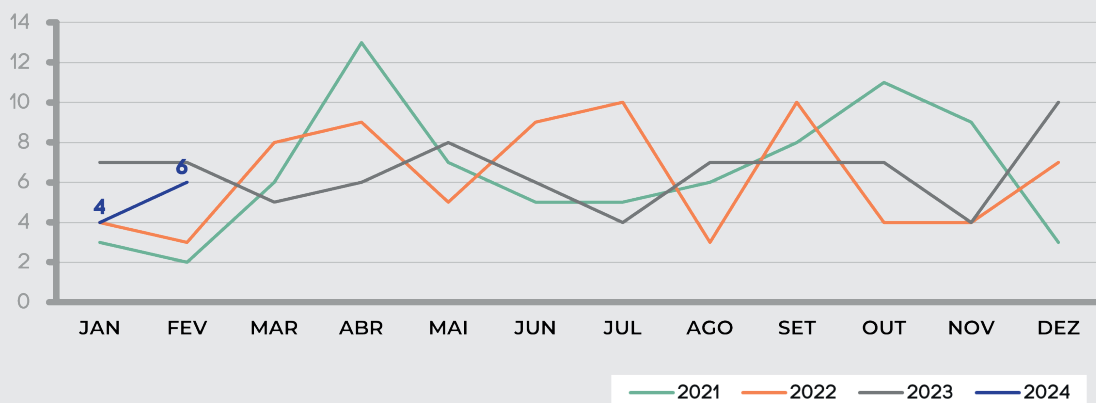
+33%

óbitos de pedestres nas vias urbanas no período de janeiro a fevereiro de 2024, comparado com o mesmo período de 2023



Comparativo Mensal dos Óbitos

Malha Urbana



-10 óbitos no ano

+50%

em relação ao mês anterior



-29%

óbitos acumulados em 2024, em comparação ao mesmo período de 2023

FONTE: 2021 à 2023: EMDEC; 2024: EMDEC e INFOSIGA

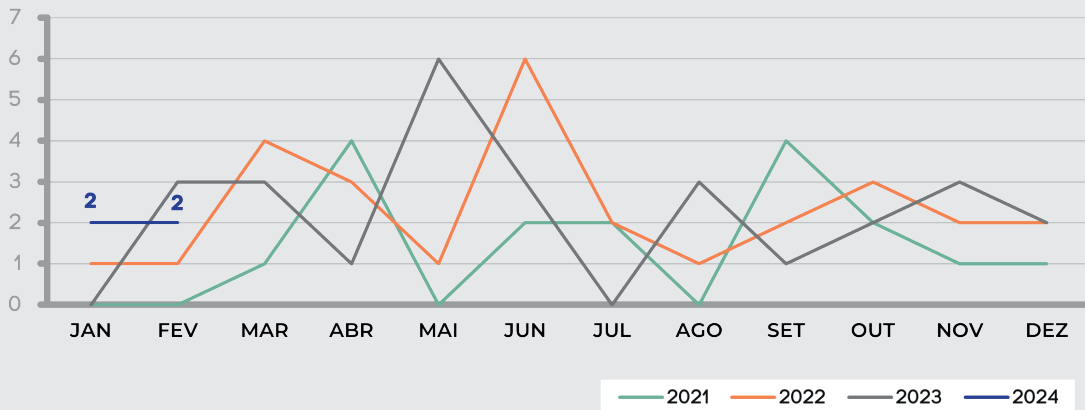
ANO	JAN	FEV	MAR	ABR	MAI	JUN	JUL	AGO	SET	OUT	NOV	DEZ	TOTAL
2021	3	2	6	13	7	5	5	6	8	11	9	3	78
2022	4	3	8	9	5	9	10	3	10	4	4	7	76
2023	7	7	5	6	8	6	4	7	7	8	4	10	79
2024	4	6	-	-	-	-	-	-	-	-	-	-	10

Totais de Vítimas Fatais	FEV/2024	14% menor que FEV/2023	50% maior que JAN/2024
	Acumulado 2024	29% menor que 2023	43% maior que 2022
		Pedestre: 40%	Bicicleta: 10%
		Moto: 30%	Demais veículos: 20%

Óbitos no trânsito

Comparativo Mensal dos Óbitos

Malha Urbana: Pedestres



4 óbitos no ano

Não houve variação em relação ao mês anterior



+33%

óbitos acumulados em 2024, em comparação ao mesmo período de 2023

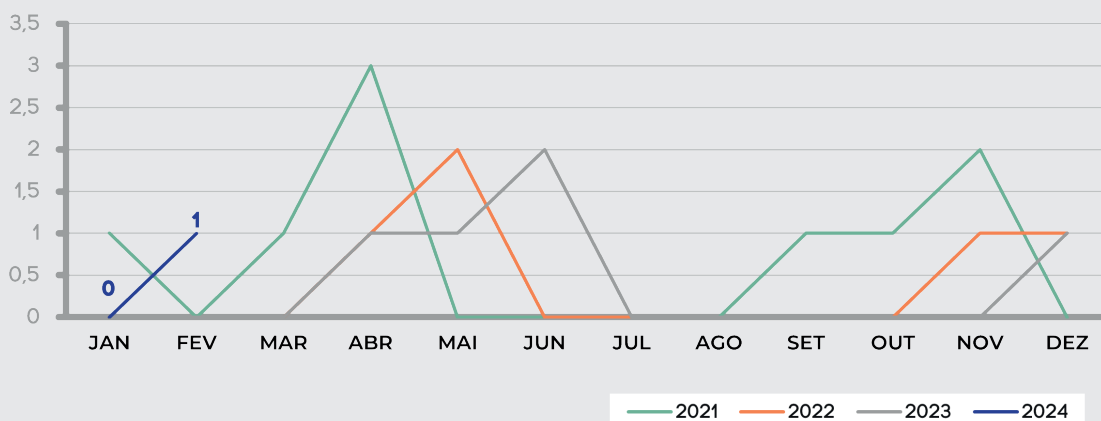
FONTE: FONTE: 2021 à 2023: EMDEC; 2024: EMDEC e INFOSIGA

ANO	JAN	FEV	MAR	ABR	MAI	JUN	JUL	AGO	SET	OUT	NOV	DEZ	TOTAL
2021	0	0	1	4	0	2	2	0	4	2	1	1	17
2022	1	1	4	3	1	6	2	1	2	3	2	2	28
2023	0	3	3	1	6	3	0	3	1	2	3	2	27
2024	2	2	-	-	-	-	-	-	-	-	-	-	4

Pedestres	FEV/2023	33% menor que FEV/2023	Igual à JAN/2024
	Acumulado 2024	33% maior que 2023	100% maior que 2022

Comparativo Mensal dos Óbitos

Malha Urbana: Ciclistas



1 óbito no ano

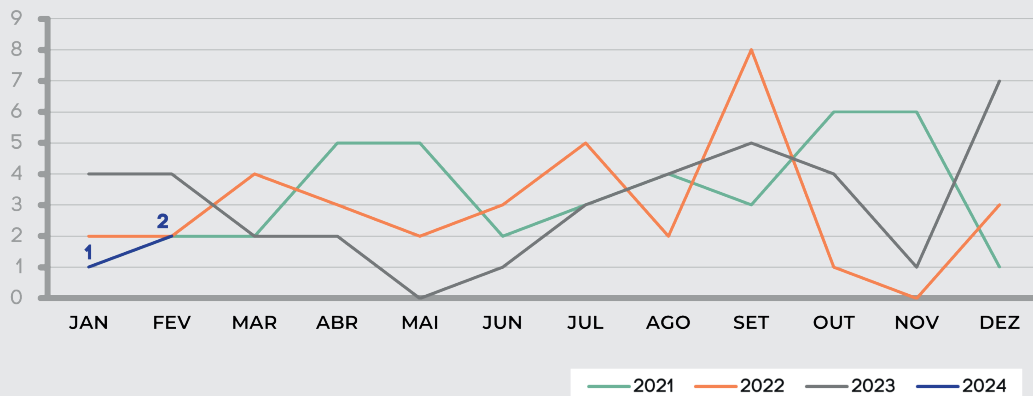
FONTE: 2021 à 2023: EMDEC; 2024: EMDEC e INFOSIGA

ANO	JAN	FEV	MAR	ABR	MAI	JUN	JUL	AGO	SET	OUT	NOV	DEZ	TOTAL
2021	1	0	1	3	0	0	0	0	0	1	1	2	9
2022	0	0	0	1	2	0	0	0	0	0	1	1	5
2023	0	0	0	1	1	2	0	0	0	0	0	1	5
2024	0	1	-	-	-	-	-	-	-	-	-	-	1

Ciclistas	FEV/2024	-	-
	Acumulado 2024	-	-

Comparativo Mensal dos Óbitos

Malha Urbana: Motociclistas ou garupas



† — **3** óbitos no ano

+100%

em relação ao mês anterior



-63%

óbitos acumulados em 2024, em comparação ao mesmo período de 2023

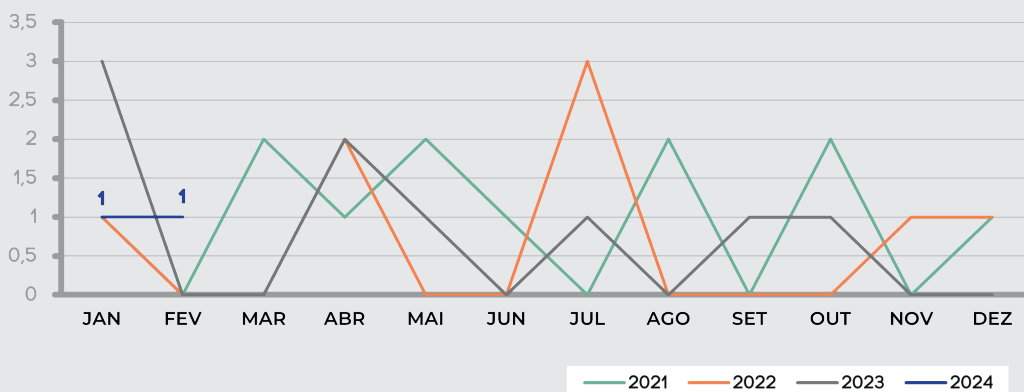
FONTE: 2021 à 2023: EMDEC; 2024: EMDEC e INFOSIGA

ANO	JAN	FEV	MAR	ABR	MAI	JUN	JUL	AGO	SET	OUT	NOV	DEZ	TOTAL
2021	1	2	2	5	5	2	3	4	3	6	6	1	40
2022	2	2	4	3	2	3	5	2	8	1	0	3	35
2023	4	4	2	2	0	1	3	4	5	5	1	7	38
2024	1	2	-	-	-	-	-	-	-	-	-	-	3

Motociclistas ou garupa	FEV/2024	50% menor que FEV/2023	100% maior que JAN/2024
	Acumulado 2024	63% menor que 2023	25% menor que 2022

Comparativo Mensal dos Óbitos

Malha Urbana: Ocupantes demais veículos



† — **2** óbitos no ano

Não houve variação em relação ao mês anterior



-33%

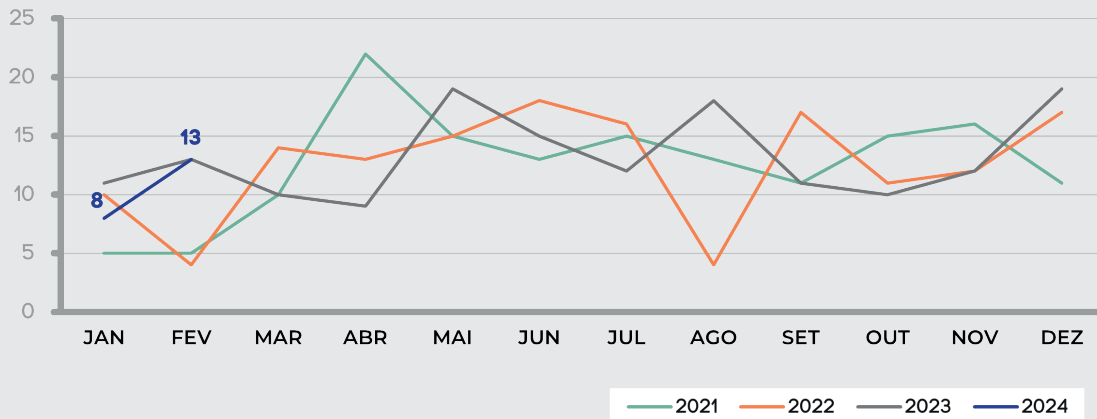
óbitos acumulados em 2024, em comparação ao mesmo período de 2023

FONTE: 2021 à 2023: EMDEC; 2024: EMDEC e INFOSIGA

ANO	JAN	FEV	MAR	ABR	MAI	JUN	JUL	AGO	SET	OUT	NOV	DEZ	TOTAL
2021	1	0	2	1	2	1	0	2	0	2	0	1	12
2022	1	0	0	2	0	0	3	0	0	0	1	1	8
2023	3	0	0	2	1	0	1	0	1	1	0	0	9
2024	1	1	-	-	-	-	-	-	-	-	-	-	2

Ocupantes de demais veículos	FEV/2023	-	igual à JAN/2024
	Acumulado 2024	33% menor que 2023	100% maior que 2022

Comparativo Mensal dos Óbitos Malha Urbana e Rodoviária



† **21** óbitos no ano

+63%
em relação ao mês anterior

-13%
óbitos acumulados em 2024, em comparação ao mesmo período de 2023

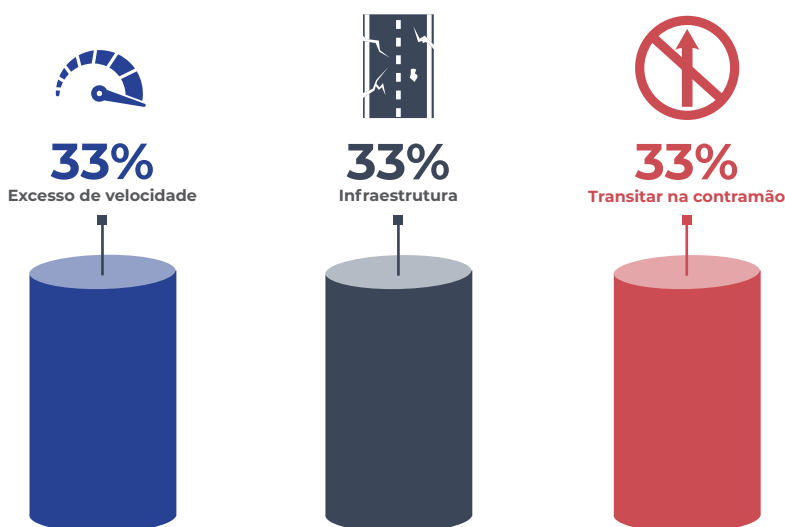
FONTE: 2021 à 2023: EMDEC; 2024: EMDEC e INFOSIGA

ANO	JAN	FEV	MAR	ABR	MAI	JUN	JUL	AGO	SET	OUT	NOV	DEZ	TOTAL
2021	5	5	10	22	15	13	15	13	11	15	16	11	151
2022	10	4	14	13	15	18	16	4	17	11	12	17	151
2023	11	13	10	9	19	15	12	18	10	12	12	18	159
2024	8	13	-	-	-	-	-	-	-	-	-	-	21

Totais de Vítimas Fatais	FEV/2024	Igual a FEV/2023		63% maior que JAN/2024			
	Acumulado 2024	13% menor que 2023		50% maior que 2022			
		Pedestre: 27%		Bicicleta: 5%		Moto: 42%	

Principais fatores de risco

Total de casos analisados ocorridos na malha urbana em 2024: 2



FONTE: EMDEC; Comitê Intersetorial Programa Vida no Trânsito

Classificação dos locais de sinistros por Unidade Padrão de Severidade (UPS), dados acumulados do ano de 2019 a fevereiro de 2024.

Class.	Local	Sem vítima	C/ vítima ñ/fatal	Atrop. ñ/fatal	Fatal	Total	UPS*
01	Av John Boyd Dunlop X Rodv Dos Bandeirantes (Sp-348)	36	44	2	2	84	250
02	Av John Boyd Dunlop B/C X Av Prof Mario Scolari X R Josepha Julia Doval De Oliveira	42	41	4	0	87	230
03	Av John Boyd Dunlop (B/C Prox Av Brasilia)	24	27	4	1	56	169
04	Av Ruy Rodriguez X R Antonia Ceregatti Albieri X R Celeste	26	32	2	0	60	166
05	Av John Boyd Dunlop X Pca Balao Do Londres X R Domicio Pacheco E Silva	41	20	5	1	67	164
06	Av Das Amoreiras (Corredor) X Av Joao Jorge X Av Prestes Maia	25	21	2	3	51	160
07	Av Papa Paulo Vi X Av Prestes Maia X Av Ralpo Leite De Barros	26	17	5	2	50	150
08	Av John Boyd Dunlop (B/C Prox. R Pe Joao Batista De Carvalho)	15	28	1	1	45	146
09	Av Andrade Neves X Av Br De Itapura X R Dr Barbosa De Barros X R Saldanha Marinho	28	16	6	1	51	141
10	Av John Boyd Dunlop C/B X Rodv Dos Bandeirantes (Sp-348)	13	24	1	1	39	128
11	Av Jose De Souza Campos X Av Orosimbo Maia X R Mogi Guacu	21	19	3	1	44	128
12	Av John Boyd Dunlop X R Joaquim Villac X Pca Sta Catarina	21	20	2	1	44	126
13	Av John Boyd Dunlop X Acesso Jd Florence X R Lucio Esteves	18	25	1	0	44	124
14	Av Mirandopolis X Av Sen Antonio Lacerda Franco	13	23	3	0	39	123
15	Av Das Amoreiras X R Laranjal Paulista X Av Dom Joaquim Mamede Da Silva Leite	23	22	2	0	47	123
16	Av John Boyd Dunlop B/C X R Orlando Paulino X R Oswaldo Oscar Barthelson	23	20	3	0	46	121
17	Av Benjamin Constant X Av Sen Saraiva	32	14	3	1	50	119
18	Av John Boyd Dunlop X R Benedito Franco	13	23	0	1	37	118
19	Av Dr Moraes Salles X R Cel Quirino	24	16	4	0	44	112
20	Av Dr Moraes Salles X Av Francisco Glicerio	26	12	6	0	44	110
21	Av Br De Itapura X Av Dr David Vicente X Av Gal Euclides De Figueiredo	24	18	2	0	44	108
22	Av John Boyd Dunlop C/B Prox R Silvio Bachetti	25	19	1	0	45	107
23	Av Dante Alighieri X Av Das Amoreiras	27	11	6	0	44	107
24	Av John Boyd Dunlop X R Heitor Lacerda Guedes X R Heitor Ribas Bueno	14	20	0	1	35	107
25	Av Dr Campos Sales X Av Sen Saraiva	19	8	5	2	34	107
26	Av Das Amoreiras X X R Jacy Teixeira De Camargo X Dr Gastao Rocha Leao	17	17	1	1	36	104
27	Av Benjamin Constant X Av Francisco Glicerio	24	14	4	0	42	104
28	Acesso Pedestre X Av Joao Jorge X Vd Miguel Vicente Cury	19	21	0	0	40	103
29	Av John Boyd Dunlop (Prox. Rod. Dos Bandeirantes)	21	14	2	1	38	102
30	Av Joao Jorge X R Dr Salles Oliveira	11	13	6	0	30	99
31	Av John Boyd Dunlop C/B Prox Av Prof Mario Scolari	26	18	0	0	44	98
32	Av Dr Moraes Salles X R Jose Paulino	16	4	11	0	31	98
33	Av John Boyd Dunlop C/B X R Jose Rosolen X R Moacir Pennachin	17	12	5	0	34	95
34	Av Dr Moraes Salles X Av Dr Jesuino M Machado X Av Claudio Celestino De T Soares	32	14	1	0	47	94
35	Av Ruy Rodriguez C/B (Prox. Rod. Dos Bandeirantes)	11	17	0	1	29	92
36	Av Orosimbo Maia X R Dr Delphino Cintra X R Jose Paulino	5	10	3	2	20	89
37	R Manoel Machado Pereira X R Antonio F De Moraes X X Terminal Campo Grande	3	12	4	1	20	88
38	Av Andrade Neves X Av Luiz Smanio X Av Papa Pio Ii	17	16	1	0	34	87
39	Av Andrade Neves X Av Dr Campos Sales X Tunel Joaquim Gabriel Penteado	25	15	0	0	40	85
40	Av Das Amoreiras X Av Das Amoreiras (Corredor) X Av Pref Faria Lima B/C	17	13	0	1	31	82
41	Av John Boyd Dunlop C/B (Entre A R Alfredo Battibugli E R Transamazonica)	17	16	0	0	33	81
42	Av John Boyd Dunlop X R Antonia Frutuosa Felisbino	11	16	1	0	28	81
43	Av Dr Moraes Salles X Av Jose De Souza Campos X Av Prsa D'oeste X	22	13	1	0	36	80
44	Av Theodoreto De Almeida Camargo X R Carolina Florence X R Funilense	30	11	1	0	42	80
45	Av Ruy Rodriguez B/C X R Armando Frederico Renganeschi	16	8	3	1	28	79
46	Av Ruy Rodriguez X R Rui Abadio Rodrigues X Av Profa Maria Julieta G Cartezani	6	15	2	0	23	78
47	Av Das Amoreiras X R Martinopolis	10	14	2	0	26	78
48	Av Cel Silva Telles X Av Jose De Souza Campos X R Nuporanga	12	10	2	1	25	77
49	Av Dr Jose Roberto Magalhaes Teixeira (Sob A Av Prestes Maia)	15	14	1	0	30	77
50	Av Ruy Rodriguez X R Yves Montand	15	9	2	1	27	76

Nota: A quantidade total de óbitos pode sofrer alteração em função de ser considerado quem falece no momento do sinistro até 180 dias após sua ocorrência, e o registro é processado pela data de ocorrência.

FONTE: dos sinistros: Central Operacional EMDEC; dos óbitos: Gestão de Dados EMDEC.

Realização:



Apoio:

**Bloomberg
Philanthropies**

Initiative for Global
Road Safety



**Vital
Strategies**

Desenvolvimento:

Secretaria Municipal de Transportes

Empresa Municipal de Desenvolvimento de Campinas S/A – EMDEC

Diretoria de Planejamento e Projetos

Processo de Gestão da Base de Dados

Apoio:

Iniciativa Bloomberg para Segurança Viária Global (BIGRS)
