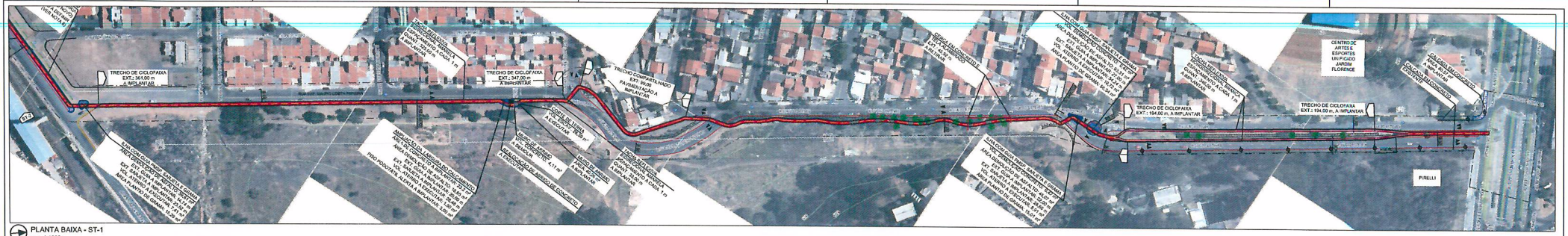


PLANTA BAIXA - ST-1
esc. 1:1000

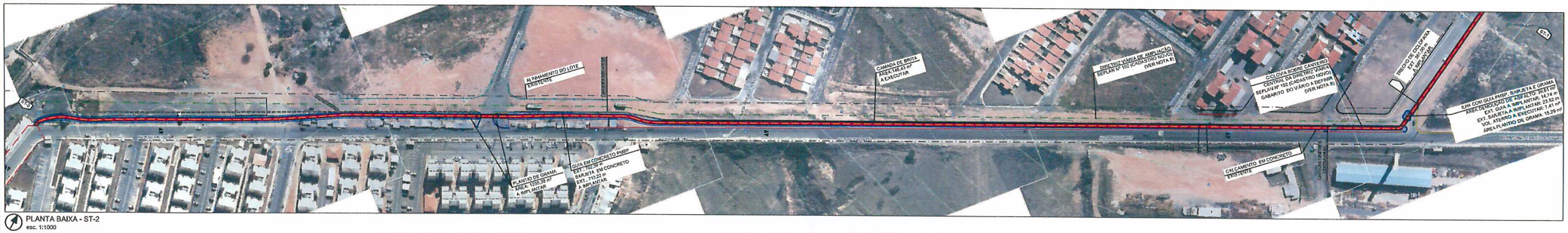


PLANTA BAIXA - ST-2
esc. 1:1000

PLANTA BAIXA ST-3
esc. 1:1000

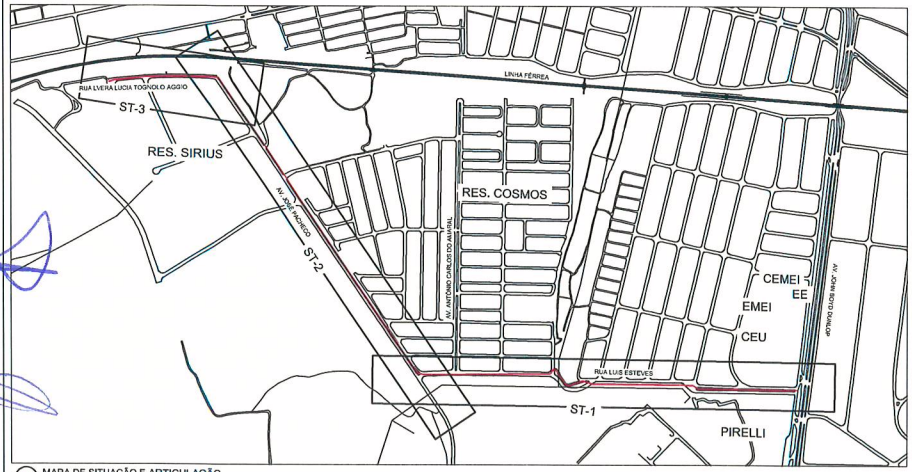


MAPA DE SITUAÇÃO E ARTICULAÇÃO
S/ ESC.

OBSERVAÇÃO IMPORTANTE
Para desenvolvimento dos projetos de detalhamento da ciclovia, seguir o que foi determinado no Projeto Padrão URB-PB-528-2014-R06, elaborado pela DPP.

LEGENDA

- Poste CPFL Existente
- Árvores e Palmeiras Existentes
- Árvores e Palmeiras a Remanejar
- Sentido de Circulação de Via
- Ciclovia a Implantar
- Calçamento a Implantar
- Grama a Implantar
- Muro de arrimo a Implantar
- Cerca a Implantar
- Cerca a Remover
- Guia a Remover/ Reassentar
- Piso Podotátil a Implantar
- Faixa de Travessia de Pedestres
- Rampa de Acessibilidade Tipo 1
- Rampa de Acessibilidade Tipo 2
- Pilhamas a Remover

Notas:
1-Medidas em metros.
2-Para as travessias da ciclovia com a calçada ou passeio, prever rampa de acessibilidade e sinalização podotátil conforme norma NBR 9050.
3-Comprimento Total: =2178,00 m.
3-Extensão em Ciclovia: =1230,51 m.
3-Extensão em Ciclofaixa: =518,00 m.
3-Extensão em Ciclorrota: =361,00 m.
3-Canteiro central novo:
4-Onde a largura disponível na via da ciclovia = 2,00 m
5-O poste para o direito USIA: 4157, no trecho da Av. José Pacheco, deverá ser deslocado no projeto executivo e ser desenvolvido a partir deste projeto. Posteriormente, deverá ser submetido a Secretaria de Planejamento da Prefeitura de Campinas para aprovação.

EMDEC

| | | | |
|---|---|---|---|
| Título | MOBILIDADE E ACESSIBILIDADE URBANA | | Fl./Fls. 01/01 |
| Projeto | Projeto Funcional - Ciclovia Pirelli Sírius - T1 | | |
| Local | Ruas Luiz Esteves, Esp. Mauro C. Pereira e Av. José Pacheco, entre a Av. John Lloyd Jumbo(Jd. Florence) e o final da Rua Vera Lucia Tognolo Aggio(Residencial Sírius). | | - |
| Área | Escala | Data | Código | Rev. |
| DP/GPP/DPV | Indicada | 04/2019 | URB-PF-052-2019 | 00 |

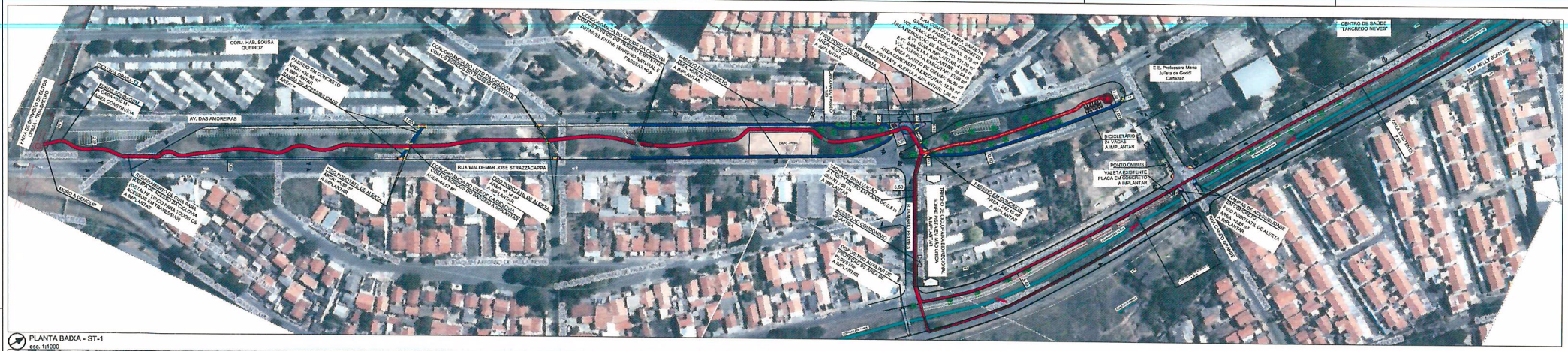


PLANTA BAIXA - ST-1
esc. 1:1000

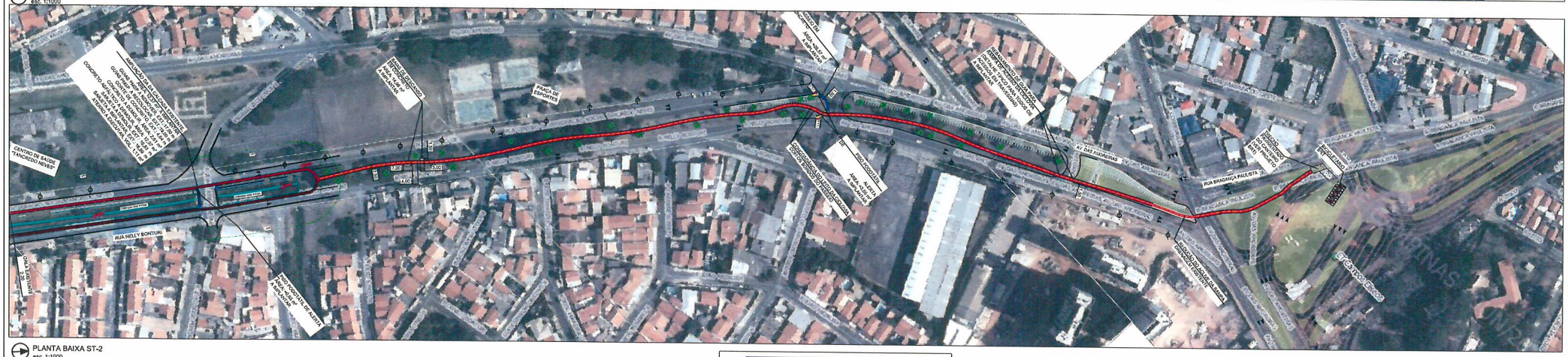


PLANTA BAIXA ST-2
esc. 1:1000

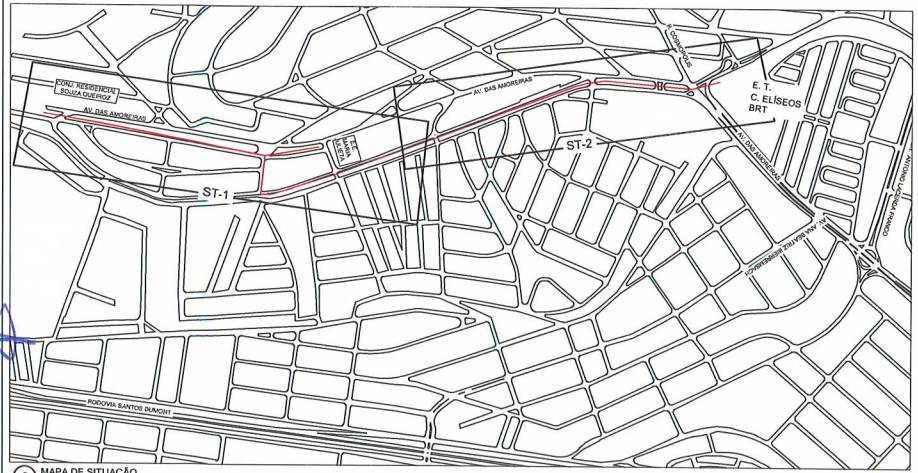


MAPA DE SITUAÇÃO
S/ ESC.

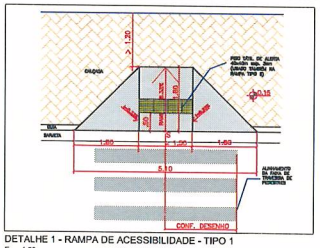


DETALHE 1 - RAMPA DE ACESSIBILIDADE - TIPO 1
Esc. 1:50

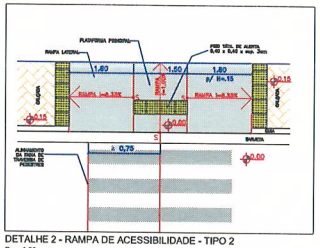


DETALHE 2 - RAMPA DE ACESSIBILIDADE - TIPO 2
Esc. 1:50

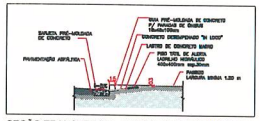

SEÇÃO TRANSVERSAL - RAMPA DE ACESSIBILIDADE
Esc. 1:50

OBSERVAÇÃO IMPORTANTE

Para desenvolvimento dos projetos de detalhamento da ciclovia, seguir o que foi determinado no Projeto Padrão URB-PB-528-2014-R06, elaborado pela DPP.

LEGENDA

- Posta CPFL Existente
- Árvores e Palmeiras Existentes
- Árvores e Palmeiras a Remanejar
- Sentido de Circulação da Via
- Ciclovia a Implantar
- Calçamento a Implantar
- Grama a Implantar
- Muro de arrimo a Implantar
- Cerca a Implantar
- Cerca a Remover
- Guia a Reassentar
- Piso Podotátil a Implantar
- Faixa de Travessia de Pedestres
- Rampa de Acessibilidade Tipo 1
- Rampa de Acessibilidade Tipo 2

Notas:

1-Medidas em metros.
2-Para os cruzamentos da ciclovia com a calçada ou passeio, prever Rampa de acessibilidade e alinhamento podotátil conforme norma NBR 9050.
3-Comprimento Total: =2.840,00 m.
4-Detalhe em Ciclovia: =1.510,00 m.
5-Detalhe em Ciclofaixa: =1430,00 m.
6-Conferir medidas no local.
7-Rata mínima de curvatura no eixo da ciclovia = 2,50 m

EMDEC

| | | | | | |
|---|---|---|---|---|---|
| Título | MOBILIDADE E ACESSIBILIDADE URBANA | | | | Fl./Ns. 01/01 |
| Projeto | Projeto Funcional - Ciclovia C. Elíseos Vl. Aeroporto - T1 | | | | |
| Local | Canteiro central da Av. das Amoreiras e Rua Nelly Bonturi, entre a R. João Batista Alves de Silva Telles (Jd. Indianópolis) e a Av. das Amoreiras com a Rua Bragança Paulista (Vl. Mimosa) | | | | - |
| Área | DP/GPP/DPV | Escala | Indicada | Data 03/2019 | Código URB-PF-947-2019 | Rev. 02 |

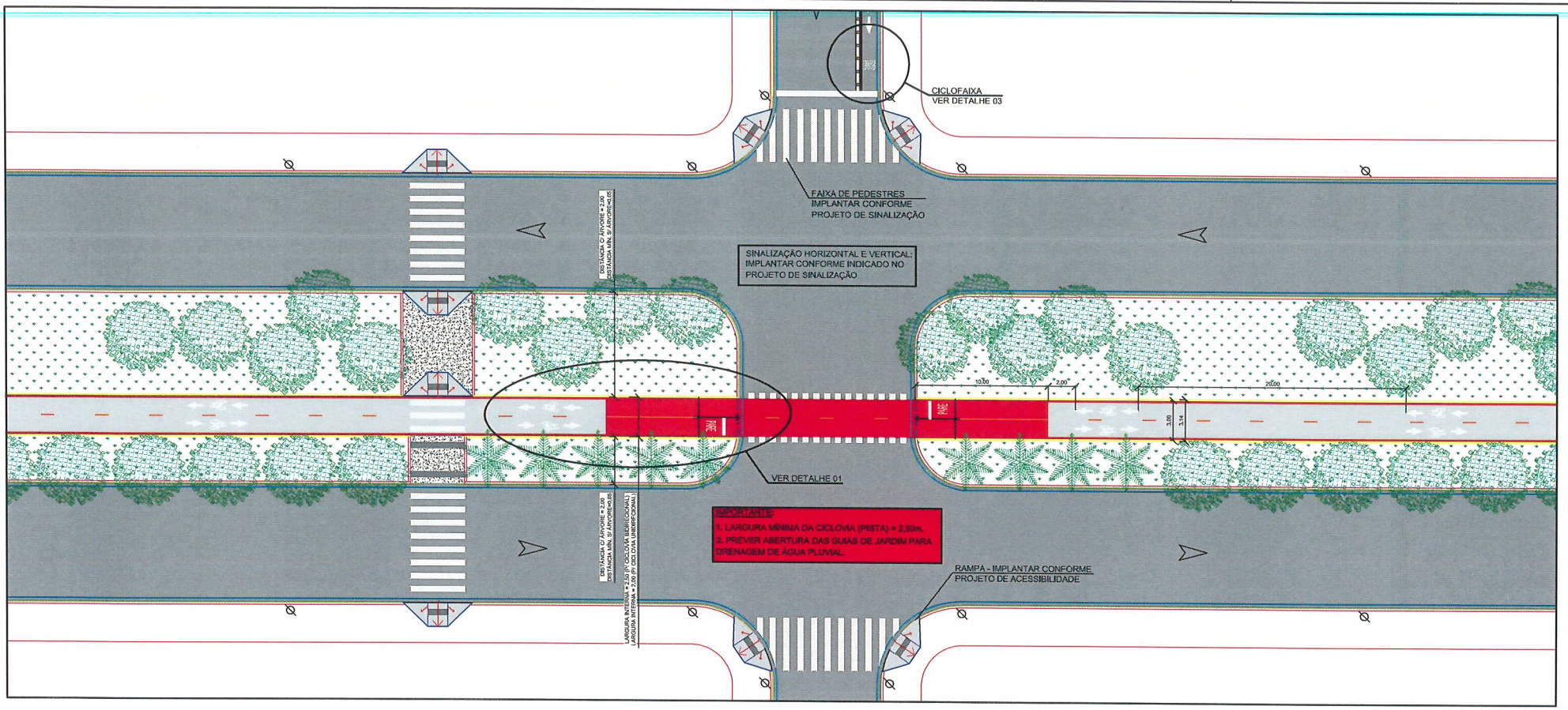


PLANTA BAIXA
esc. 1:150

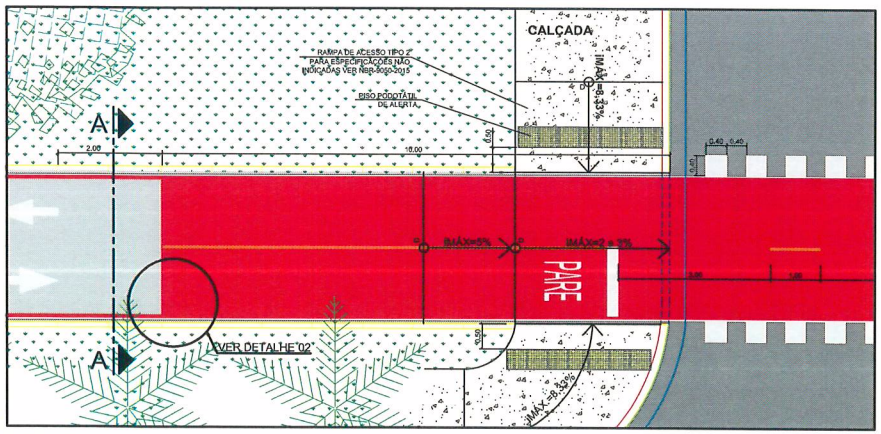


DETALHE 01
esc. 1:50

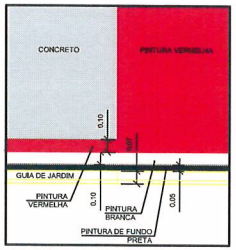


DETALHE 02 - CICLOVIA
esc. 1:20

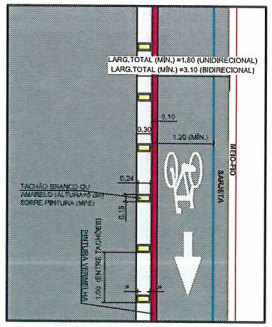


DETALHE 03 - CICLOFAIXA
esc. 1:50

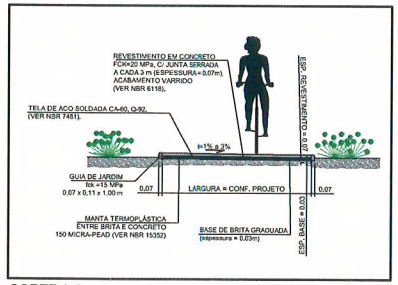


CORTE A-A
esc. 1:50

LEGENDA

| | |
|---|---|
| Arruamento | Árvore Existente |
| Guia | Palmeira Existente |
| Sarjeta | Sentido de Circulação da Via Existente |
| Guia a Retirar | Poste CPFL |

EMDEC

| | | | |
|---|---|---|---|
| Título: PADRÃO DE DETALHAMENTO PARA CICLOVIAS E CICLOFAIXAS | | | Fl./Ns. 01/01 |
| Projeto: Projeto básico - Urbanização<br>Ciclovia e Ciclofaixa - Pavimento Rígido - Sem Calçada | | Local: Conforme projeto de referência | |
| Área: DP/GPP/DPV | Escala: Indicada | Data: 03/2019 | Código: URB - PB - 528 - 2014 | Rev. 06 |